

# Fiche de chantier

Arrêté du 31 mars 2011 relatif à la fiche de chantier

## > RENSEIGNEMENTS GÉNÉRAUX

Nom du propriétaire : .....

Nom du donneur d'ordre : .....

Adresse : .....

Tél : .....

Mél : .....

Localisation du chantier :

• Commune, Département : .....

• Lieudit : .....

• Référence parcelle forestière ou cadastrale : .....

Abattage                       Débardage                       Travaux sylvicoles, préciser : .....

Surface du chantier : ..... Ha                      Volume : ..... m3 ou tonne

Essence(s) : .....

## > INTERVENANTS

Entreprise 1 : .....

Contact : ..... Téléphone : .....

Prestation : ..... Période d'intervention : .....

Entreprise 2 : .....

Contact : ..... Téléphone : .....

Prestation : ..... Période d'intervention : .....

Entreprise 3 : .....

Contact : ..... Téléphone : .....












Prestation : ..... Période d'intervention : .....

**Si intervention simultanée : Rédiger un plan de prévention et s'y conformer**

> CROQUIS DES LIEUX (joindre un plan de situation)

**Préciser :** les voies d'accès, les points de rencontre (sur le plan de situation également), les éléments dangereux, les zones d'attention particulière (eau, régénération...), les voies de vidanges, les places de dépôt...

**LÉGENDE :**

|   |  |   |  |
|---|--|---|--|
|  Limite de parcelle   |  Chemin   |  Voie de débarquement      |  Zone de dépôt      |
|  Parcelle à exploiter   |  Ruisseau |  Zone Humide               |  |
|  Zone de danger ou d'attention particulière ( <i>préciser en dessous du symbole</i> ) |  |   |  Point de rencontre |
|  Point avec couverture téléphonique   |  |  Ligne électrique aérienne |  |

**Observations :** .....

.....

.....

.....

## > SECOURS

### Numéro d'appel des secours : 112

Descriptif routier pour atteindre le point de rencontre :

.....  
.....  
.....

Coordonnées GPS du point de rencontre : *(Coordonnées GPS disponibles sur le site [www.geoportail.gouv.fr](http://www.geoportail.gouv.fr))*

Coordonnées en degré décimal (lat x lon) : ..... x .....  
ou

Coordonnées en degré minute seconde (lat x lon) : ..... x .....

Couverture téléphonique :  Bonne  Mauvaise

Si mauvaise, indiquer sur le croquis le point couvert le plus proche et indiquer les coordonnées GPS de ce point :

Coordonnées en degré décimal (lat x lon) : ..... x .....  
ou

Coordonnées en degré minute seconde (lat x lon) : ..... x .....

## > RÈGLES DE SÉCURITÉ POUR LES INTERVENANTS

- Port des EPI obligatoire pour tous
- Minimum 2 Sauveteurs Secouristes du travail par équipe *(1 par équipe de moins de 5 jusqu'à décembre 2013)*
- Trousse de secours sur le chantier et à portée de mains du matériel leur permettant d'arrêter un saignement abondant
- Définir et respecter les distances de sécurité entre les travailleurs
- Stationner les véhicules dans le sens du départ et laisser la voie d'accès libre
- Rappeler les consignes de sécurité au nouveau personnel

## > FACTEURS DE RISQUES

Cocher si présent et préciser (localisation, risques, consignes de sécurité)

### Caractéristiques du terrain

- |                                      |                                     |                                 |   |
|--------------------------------------|-------------------------------------|---------------------------------|---|
| <input type="checkbox"/> Pente       | <input type="checkbox"/> Précipice  | <input type="checkbox"/> Faille | <input type="checkbox"/> Barre rocheuse |
| <input type="checkbox"/> Cours d'eau | <input type="checkbox"/> Plan d'eau | <input type="checkbox"/> Source | <input type="checkbox"/> Zone humide    |

**Si présence, indiquer les consignes à respecter (distance de sécurité...)**

.....  
.....  
.....

> FACTEURS DE RISQUES

Ouvrages

Ouvrages souterrains, aériens ou subaquatiques de transport ou de distribution

- Lignes électriques aériennes
  - Hauteur minimale : ..... mètres
  - Tension électrique : ..... volts
  - Déclaration d'Intention de Commencement de Travaux (DICT):  oui  non  
*(Formulaires disponibles sur le site [www.reseau-et-canalisation.gouv.ineris.fr](http://www.reseau-et-canalisation.gouv.ineris.fr))*
- Lignes électriques enterrées
- Pièces d'eau
- Gazoducs
- Conduites forcées de centrales hydroélectriques
- Conduites d'eau ou d'autres fluides
- Fossés d'irrigation
- Oléoducs

**Si présence, indiquer les consignes à respecter**

.....

.....

.....

Voies de circulation

- Voies accessibles aux véhicules à moteur
- Canaux
- Chemins balisés
- Voies ferrées

Ouvrages divers

- Bâtiments
- Vestiges miniers
- Puits et ouvrages divers (éventuellement en ruine)
- Carrières
- Vestiges militaires

Autres risques

- Restes de conflits armés
- Chasse
- Zones piégées

**Si présence, indiquer les consignes à respecter**

.....

.....

.....

Etat sanitaire du peuplement

Présence importante :  de chablis  d'arbres morts ou dépérissant

Arbres atteints d'affections susceptibles de présenter un danger pour les travailleurs (suie de l'érable...)

**Si présence, indiquer les consignes à respecter**

.....

.....

.....

Etat sanitaire du peuplement

Présence dans des proportions anormales de :

- Tiques : (Borréliose de Lyme, Hantavirose, Encéphalite à tiques).
- Rongeurs et mammifères vecteurs de la Leptospirose.
- Chiens, chats, renards et autres vecteurs de l'Echinococcose (ténia ou ver solitaire).
- Animaux vecteurs de la rage.
- Chenilles processionnaires.
- Frelons, guêpes, abeilles.

**Si présence, indiquer les consignes à respecter**

.....

.....

.....